

# A Jakab-hegyi vaskori földvár képekben



Jakab-hegy látképe



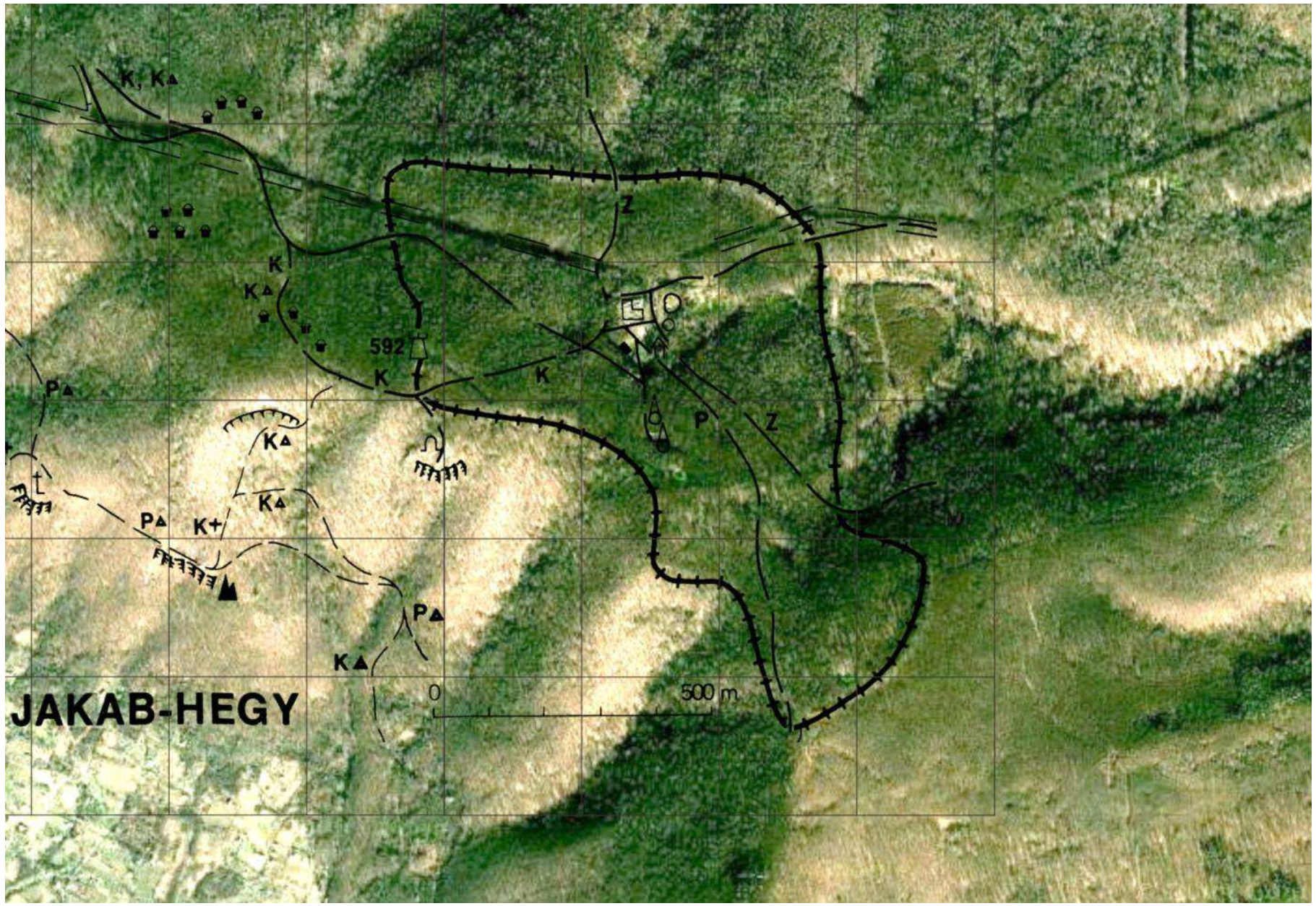
A sánc vonulata



Az őskori sánc metszete

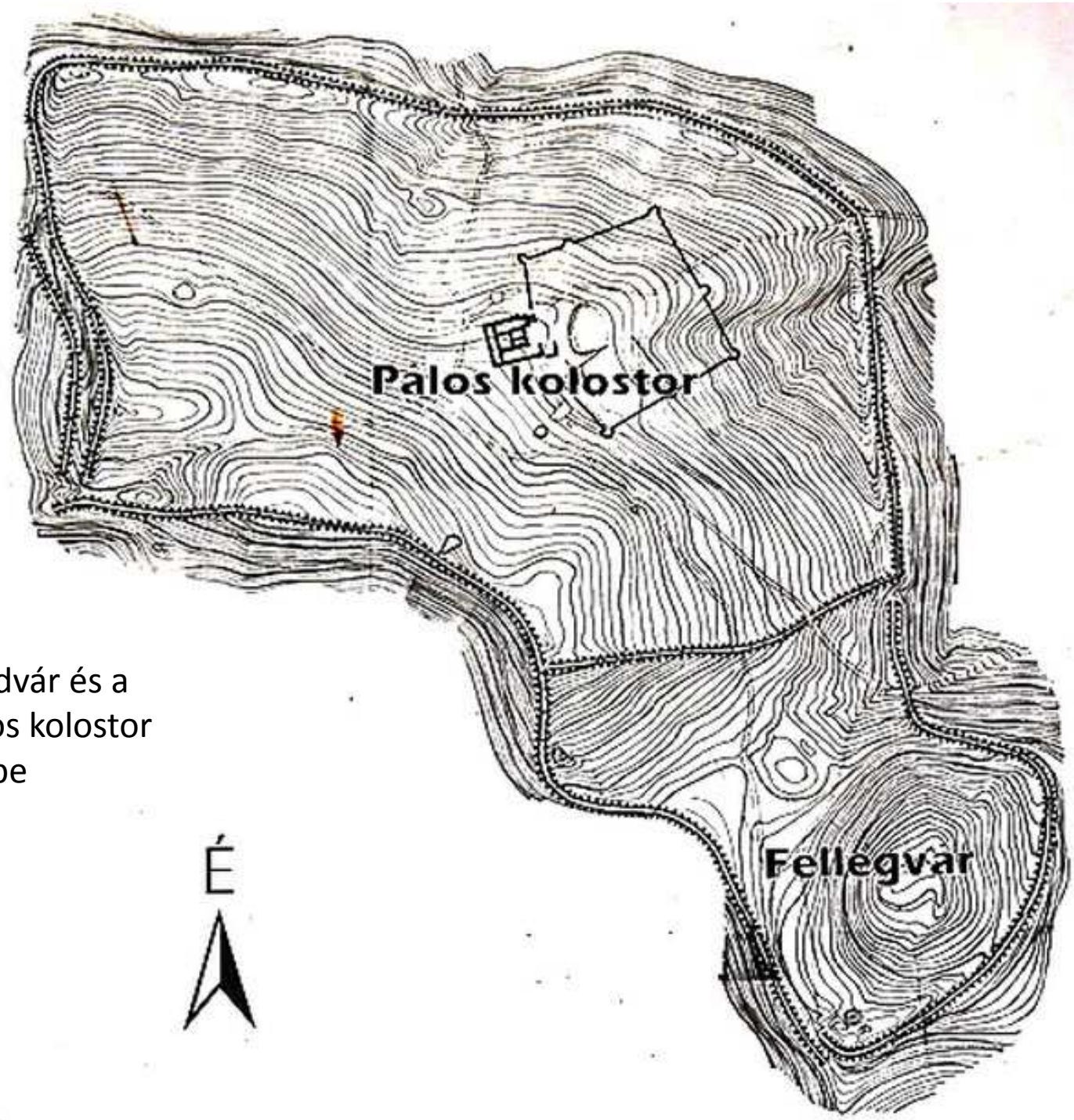


Sánc



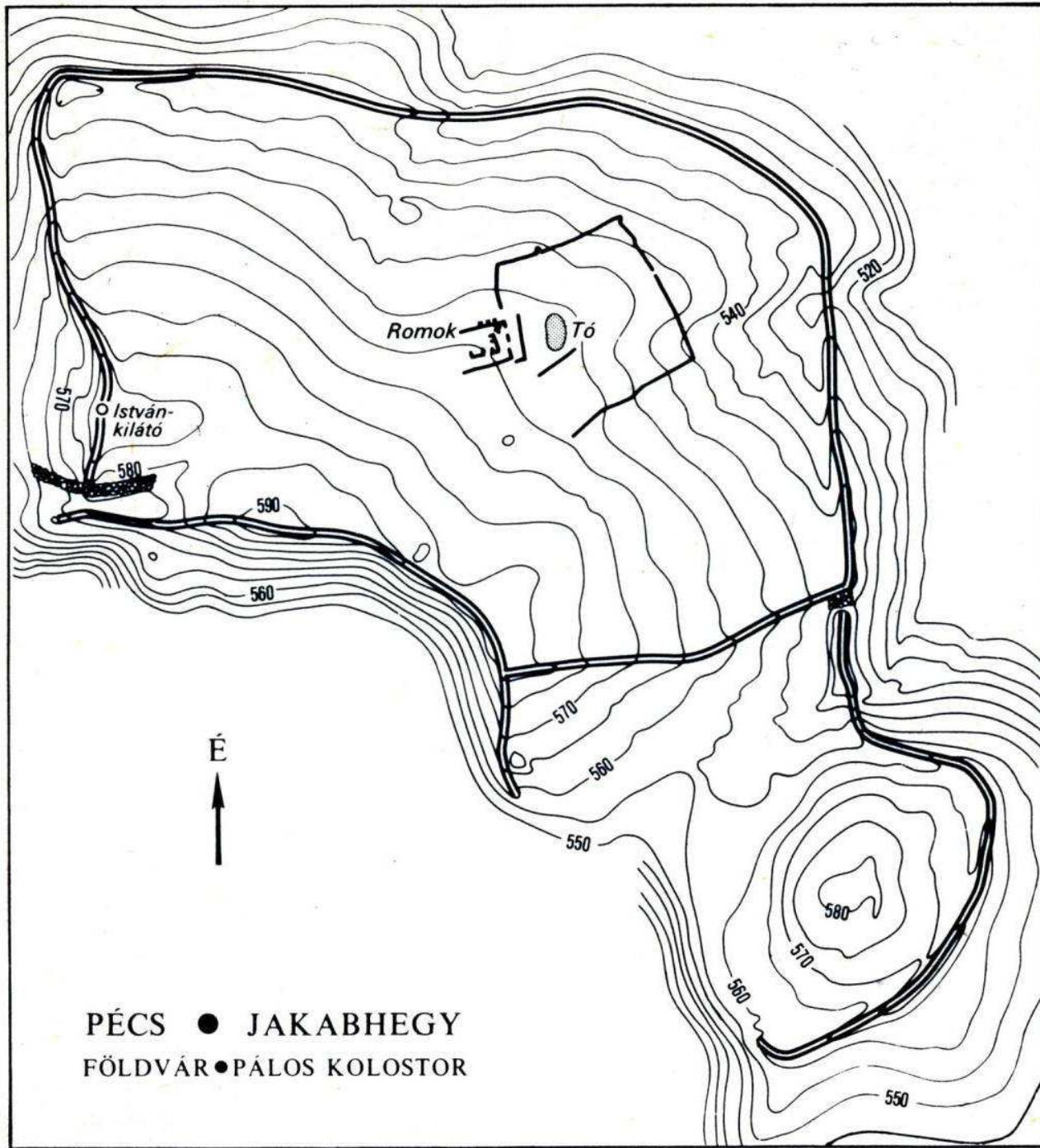
**JAKAB-HEGY**

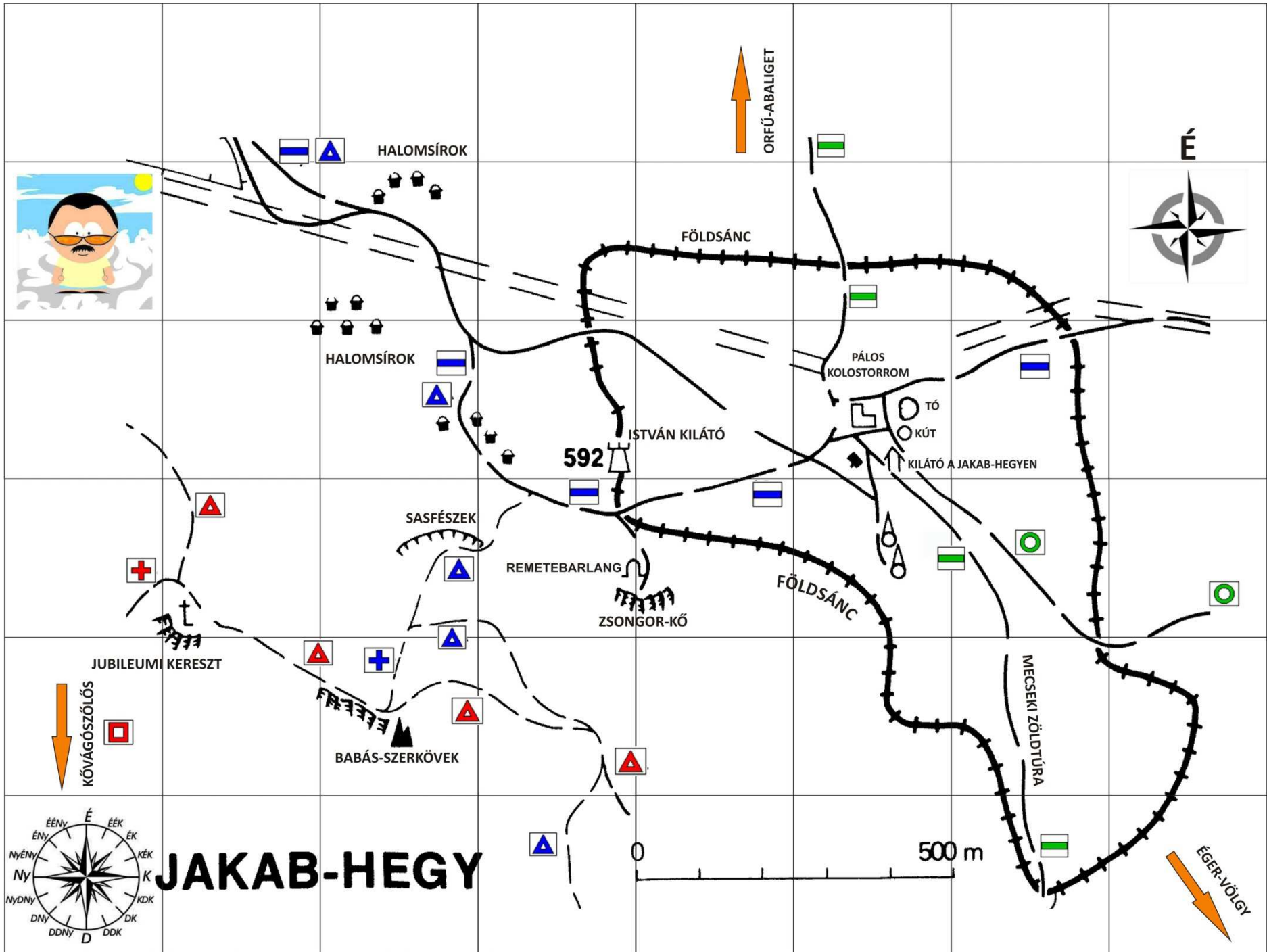
500 m



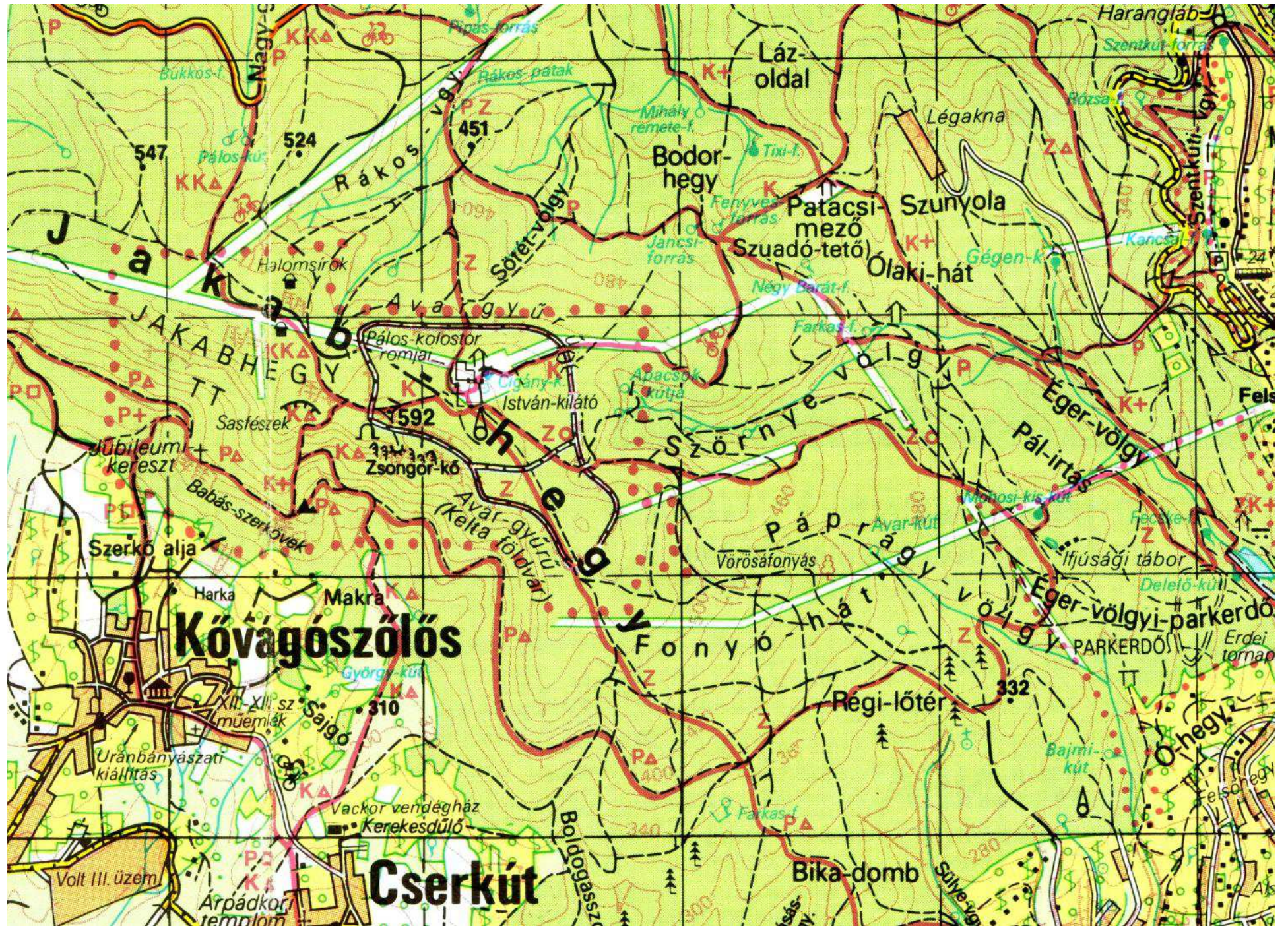
A vaskori földvár és a  
középkori pálos kolostor  
térképe













### Látkép a Jakab-hegyről

A Jakab-hegyről a Pécsi-medence, a Mecsek nagy része és a síkság szinte a Dráváig jól belátható, ellenőrzés alatt tartható.

# Felhasznált irodalom

- Jakab-hegyi őskori földvár, Wikipedia.org
- Ankhistor, Hon- és népismeret
  - Féltett kincsünk, a Jakabhegy
  - Jakabhegy-mappa, Odrobina Zoltán

<http://ankhistory.wordpress.com/about/>